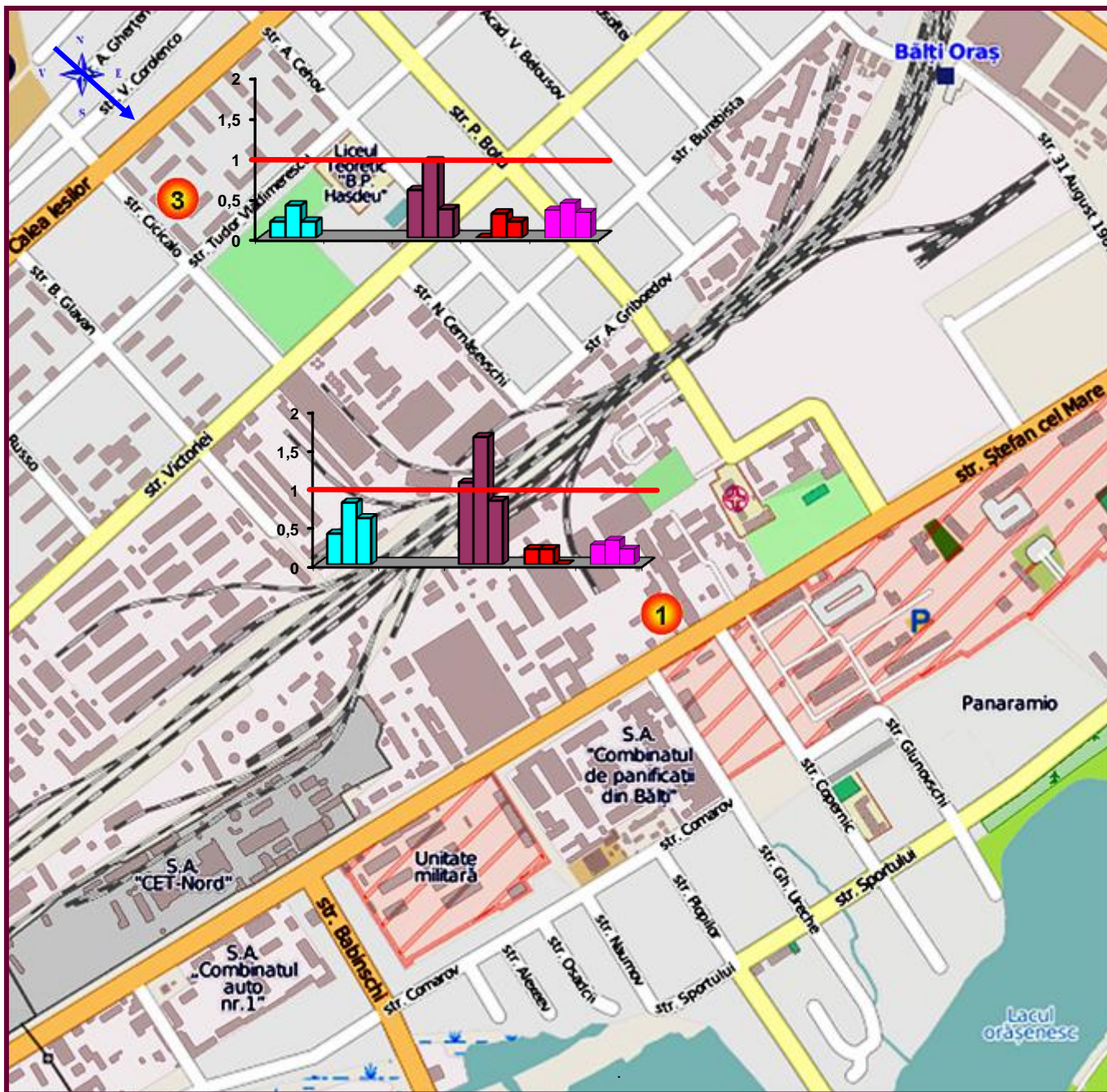






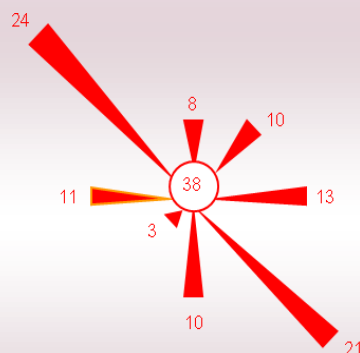
**Harta poluării aerului atmosferic în mun. Bălți,  
19.10.18 (13<sup>00</sup>, 19<sup>00</sup>) și 20.10.18 (7<sup>00</sup>)  
(concentrația maximă momentană, exprimată în CMA\*)**



-  - suspensii solide
-  - monoxid de carbon
-  - dioxid de azot
-  - aldehida formică
-  - CMA
-  - Postul de observații
-  - direcția vântului

\*CMA - concentrația maximă admisibilă

**ROZA VÎNTURILOR**



Frecvența (%) multianuală a direcției vântului, octombrie  
○ - acalmie