












Harta poluării aerului atmosferic în mun. Chișinău și Bălți,

20.02.19

(concentrația medie zilnică, exprimată în CMA*)



- | | |
|---|---|
|  - suspensii solide |  - sulfură de hidrogen |
|  - dioxid de sulf |  - ozon troposfeic |
|  - monoxid de carbon |  - fenol |
|  - dioxid de azot |  - aldehida formică |
|  - monoxid de azot |  - CMA |
| |  - direcția vântului |

*CMA - concentrația maximă admisibilă