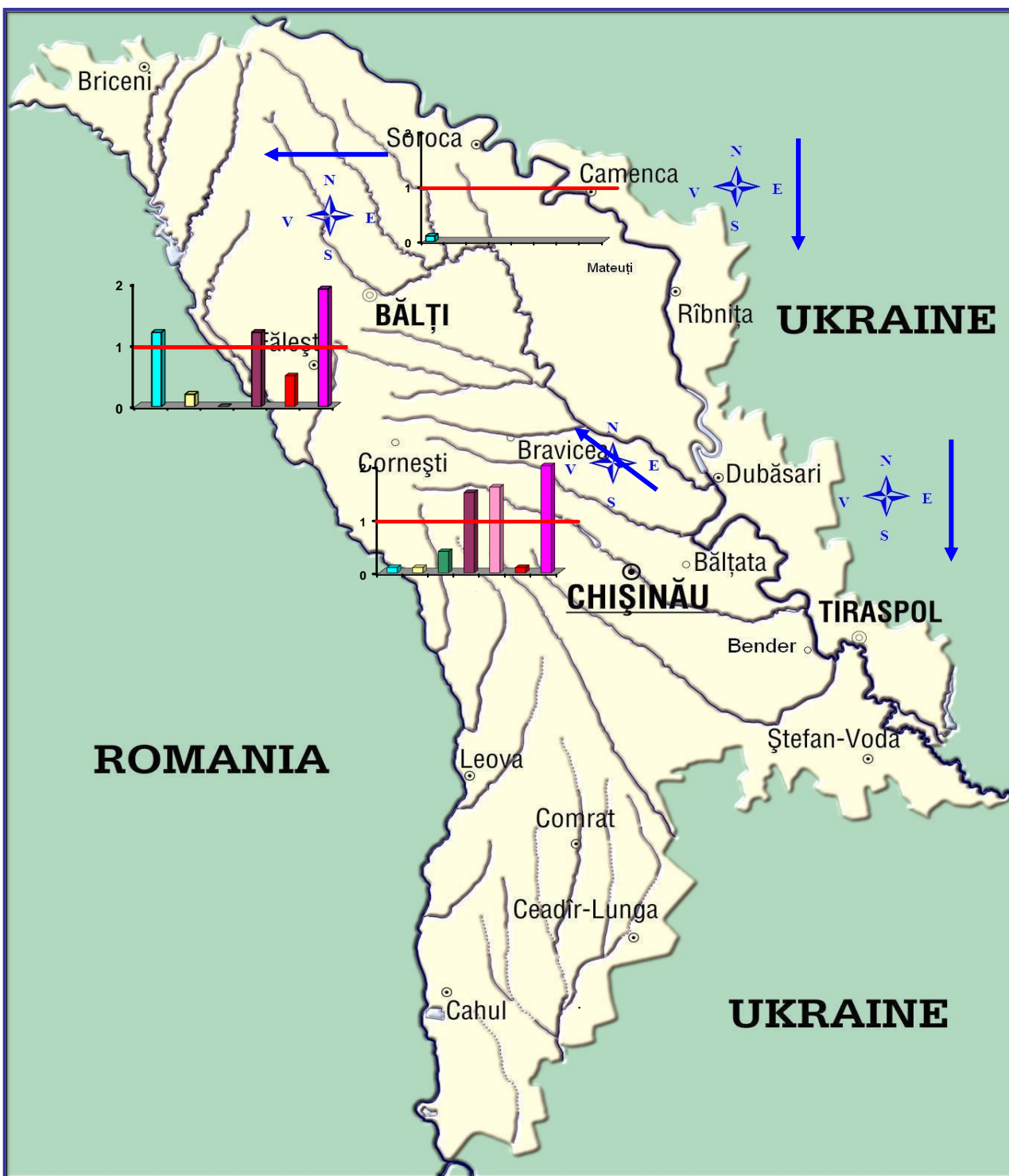













**Harta poluării aerului atmosferic în mun. Chișinău, Bălți, Tiraspol,
Bender, or. Rîbnița și s. Mateuți (r. Rezina),
13.02.18
(concentrația medie zilnică, exprimată în CMA*)**



- | | |
|---|---|
|  - suspensii solide |  - sulfură de hidrogen |
|  - dioxid de sulf |  - ozon troposfeic |
|  - monoxid de carbon |  - fenol |
|  - dioxid de azot |  - aldehida formică |
|  - monoxid de azot |  - CMA |
| |  - direcția vântului |

*CMA - concentrația maximă admisibilă