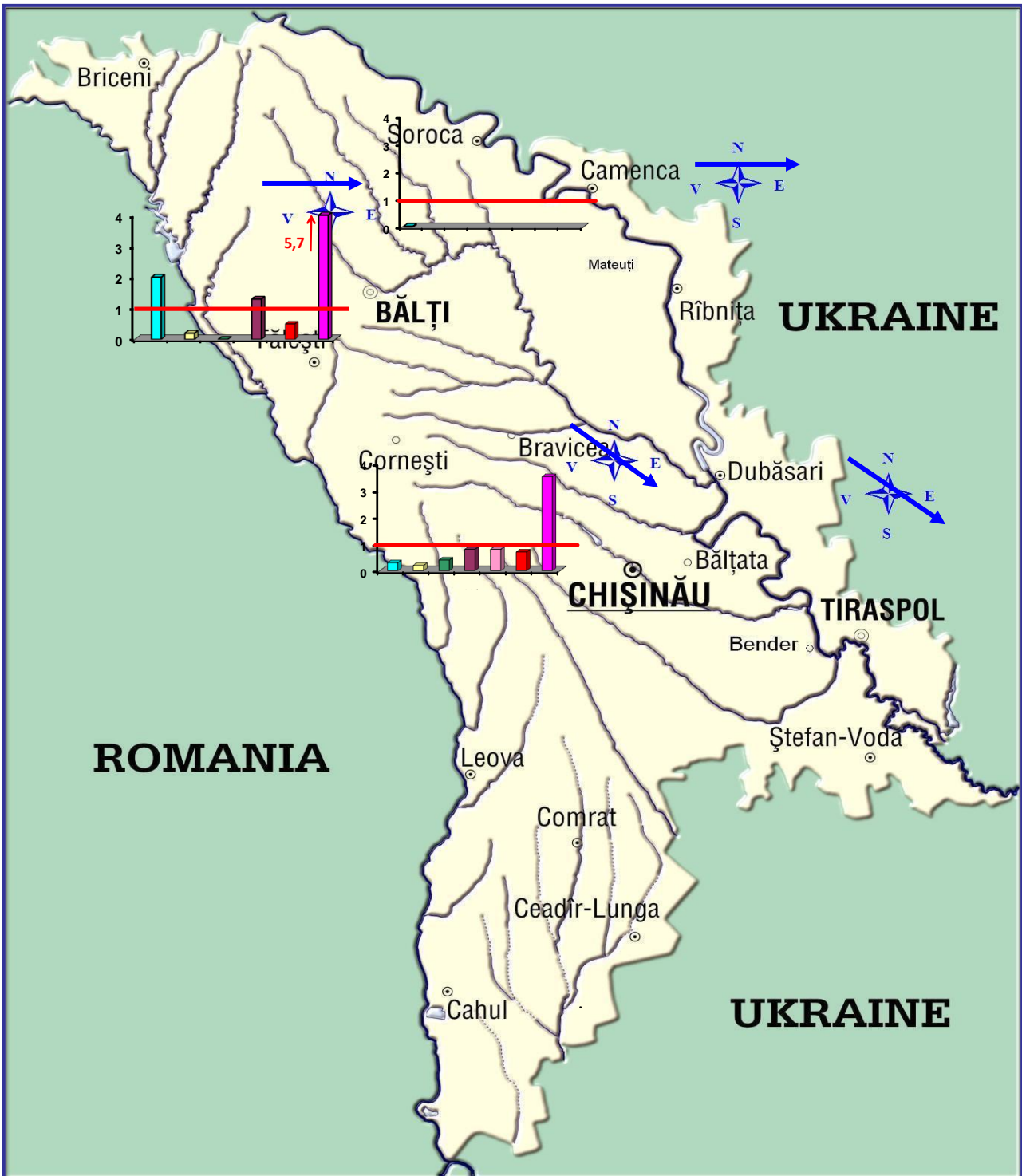













Harta poluării aerului atmosferic în mun. Chișinău, Bălți  
și s. Mateuți (r. Rezina),  
12.06.18

(concentrația medie zilnică, exprimată în CMA\*)



- |                                                                                                         |                                                                                                           |
|---------------------------------------------------------------------------------------------------------|-----------------------------------------------------------------------------------------------------------|
|  - suspensii solide  |  - sulfură de hidrogen |
|  - dioxid de sulf    |  - ozon troposfeic     |
|  - monoxid de carbon |  - fenol               |
|  - dioxid de azot    |  - aldehida formică    |
|  - monoxid de azot   |  - CMA                 |
|                                                                                                         |  - direcția vântului   |

\*CMA - concentrația maximă admisibilă